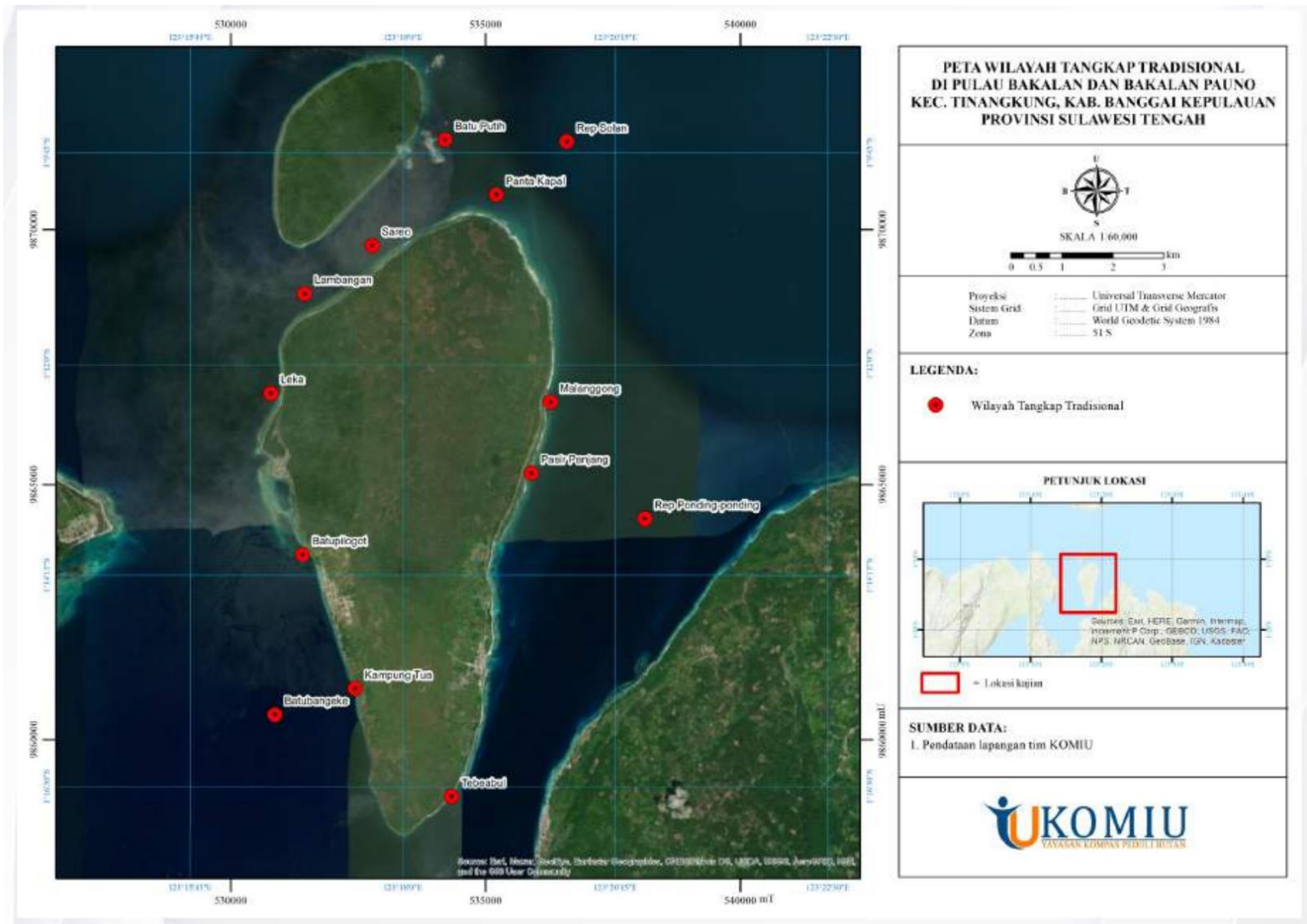



LOKASI PEMANTAUAN




MATRIX
PATROLI PENGAMANAN LAUT DI AREA XI PULAU BAKALAN DAN BAKALAN PAUNO PP-KKP3K WILAYAH VI SEKSI II
BANGGAI KEPULAUAN DAN BANGGAI LAUT

Waktu : 14 Januari, 2024
Tim Patroli : POKMASWAS
 1. Yunan
 2. Martono
 3. Amir

No	koordinat	cuaca	Temuan	Gambar
1	1°10'28.7"S 123°19'14.3"E	Cerah berawan Pukul 11.30 Wita	<ul style="list-style-type: none"> • Ada dua nelayan yang melakukan aktivitas penangkapan ikan di lokasi Rep Solan perairan pulau bakalan. • Tidak ada penggunaan Bom ikan. 	 <p>The 'Gambar' column contains two photographs stacked vertically. Both photos show a wide expanse of blue-grey water in the foreground. In the middle ground, a small, dark fishing boat is visible on the water. The background consists of a large, forested island with a hazy, blueish tint, suggesting some distance or atmospheric conditions. The top photo shows the boat from a slightly higher angle, while the bottom photo shows it from a slightly lower angle, both capturing the same scene.</p>


MATRIX
PATROLI PENGAMANAN LAUT DI AREA XI PULAU BAKALAN DAN BAKALAN PAUNO PP-KKP3K WILAYAH VI SEKSI II
BANGGAI KEPULAUAN DAN BANGGAI LAUT

Waktu : 23 Februari 2024
Tim Patroli : POKMASWAS
 1. Yunan
 2. Martono
 3. Amir

No	koordinat	Cuaca & waktu	Temuan	Gambar
1	1°10'33.7"S 123°19'07.9"E	Gerimis Pukul 12.30 Wita	<ul style="list-style-type: none"> • Satu orang nelayan melakukan aktivitas penangkapan ikan di lokasi Rep Panta Kapal perairan pulau bakalan. • Tidak ada penggunaan Bom ikan. 	 <p>The 'Gambar' column contains two photographs. The top photograph shows a fisherman in a purple shirt and hat on a small boat on the water. The bottom photograph shows a wide view of a blue body of water next to a green, forested coastline under a cloudy sky.</p>


MATRIX
PATROLI PENGAMANAN LAUT DI AREA XI PULAU BAKALAN DAN BAKALAN PAUNO PP-KKP3K WILAYAH VI SEKSI II
BANGGAI KEPULAUAN DAN BANGGAI LAUT

Waktu : 10 Maret 2024
Tim Patroli : POKMASWAS
 1. Yunan
 2. Martono
 3. Amir

No	koordinat	Cuaca & waktu	Temuan	Gambar
1	1°10'50.2"S 123°17'39.7"E 1°11'09.0"S 123°17'09.4"E	Cerah Pukul 10.30 Wita	<ul style="list-style-type: none"> • 4 orang nelayan melakukan aktivitas penangkapan ikan di lokasi Rep Sareo dan Rep Lambangan perairan pulau bakalan. • Tidak ada penggunaan Bom ikan. 	


MATRIX
PATROLI PENGAMANAN LAUT DI AREA XI PULAU BAKALAN DAN BAKALAN PAUNO PP-KKP3K WILAYAH VI SEKSI II
BANGGAI KEPULAUAN DAN BANGGAI LAUT

Waktu : 25 April 2024
Tim Patroli : POKMASWAS
 1. Yunan
 2. Martono
 3. Amir

No	koordinat	Cuaca & waktu	Temuan	Gambar
1	1°13'19.6"S 123°19'17.9"E	Cerah Pukul 10.30 Wita	<ul style="list-style-type: none"> • 3 orang nelayan melakukan aktivitas penangkapan ikan di lokasi Rep Pasir Panjang perairan pulau bakalan. • Tidak ada penggunaan Bom ikan. 	

MATRIX
PATROLI PENGAMANAN LAUT DI AREA XI PULAU BAKALAN DAN BAKALAN PAUNO PP-KKP3K WILAYAH VI SEKSI II
BANGGAI KEPULAUAN DAN BANGGAI LAUT

Waktu : 27Mei 2024
Tim Patroli : POKMASWAS
 1. Yunan
 2. Martono
 3. Amir

No	koordinat	Cuaca & waktu	Temuan	Gambar
1	1°12'39.8"S 123°16'33.8"E	Cerah Pukul 12.30 Wita	<ul style="list-style-type: none"> • 2 orang nelayan melakukan aktivitas penangkapan ikan di lokasi Rep Leka perairan pulau bakalan. • Tidak ada penggunaan Bom ikan. 	

MATRIX
PATROLI PENGAMANAN LAUT DI AREA XI PULAU BAKALAN DAN BAKALAN PAUNO PP-KKP3K WILAYAH VI SEKSI II
BANGGAI KEPULAUAN DAN BANGGAI LAUT

Waktu : 20 Juni 2024
Tim Patroli : POKMASWAS
 1. Yunan
 2. Martono
 3. Amir

No	koordinat	Cuaca & waktu	Temuan	Gambar
1	1°09'10.2"S 123°18'13.6"E	Cerah Pukul 15.30 Wita	<ul style="list-style-type: none"> • 3 orang nelayan melakukan aktivitas penangkapan ikan di lokasi Rep Batu Putih perairan pulau bakalan. • Tidak ada penggunaan Bom ikan. 	